Suunnitelma on laadittu (EUREF) ETRS-GK26 koordinaattijärjestelmään ja N2000- korkeusjärjestelmään.

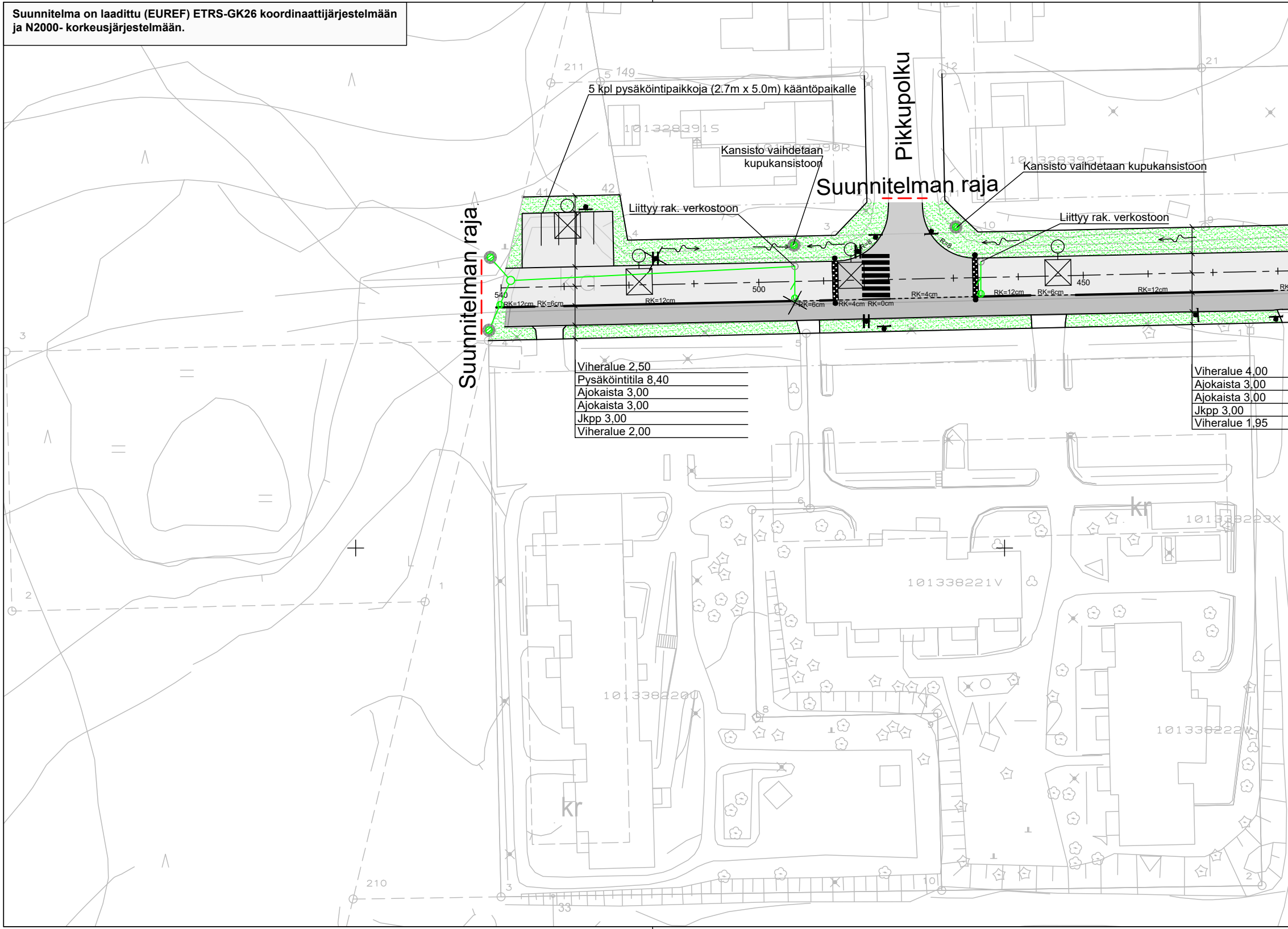
5 kpl pysäköintipaikkoja (2.7m x 5.0m) kääntöpaikalle
Pikkupolku
Kansisto vaihdetaan kupukansistoon
Suunnitelman raja
Kansisto vaihdetaan kupukansistoon
Liittyy rak. verkostoon
Liittyy rak. verkostoon
Suunnitelman raja
540
500
450
RK=12cm
RK=6cm
RK=12cm
RK=6cm
RK=4cm
RK=0cm
RK=4cm
RK=12cm
RK=6cm
RK=12cm
R=8
R=8
Viheralue 2,50
Pysäköintitila 8,40
Ajokaista 3,00
Ajokaista 3,00
Jkpp 3,00
Viheralue 2,00
Viheralue 4,00
Ajokaista 3,00
Ajokaista 3,00
Jkpp 3,00
Viheralue 1,95
211
149
41
42
12
21
210
33
101328391S
101328392T
101338221V
101338220U
101338222W
101338223X
kr
kr
AK-2

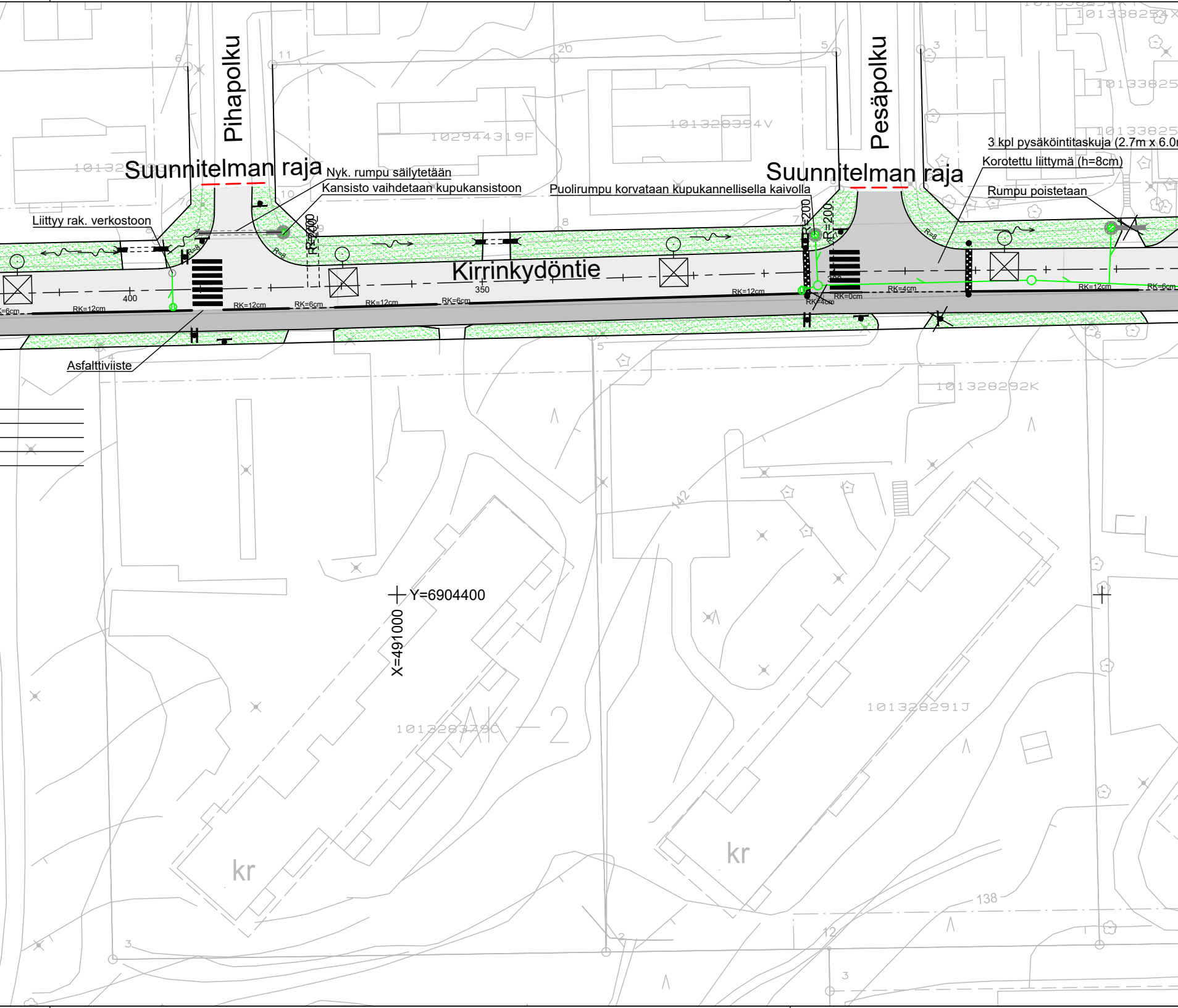
Pihapolku
Pesäpolku
Suunnitelman raja
Suunnitelman raja
Nyk. rumpu säilytetään
Kansisto vaihdetaan kupukansistoon
Puolirumpu korvataan kupukannellisella kaivolla
3 kpl pysäköintitaskuja (2.7m x 6.0
Korotettu liittymä (h=8cm)
Rumpu poistetaan
Liittyy rak. verkostoon
Asfalttiviiste
Kirrinkydöntie
400
350
300
R=8
R=200
RK=6cm
RK=12cm
RK=12cm
RK=6cm
RK=12cm
RK=6cm
RK=12cm
RK=4cm
RK=0cm
RK=4cm
RK=12cm
RK=6cm
102944319F
101328394V
101328292K
101328291J
101328378C
AK 2
kr
kr
Y=6904400
X=491000
142
138

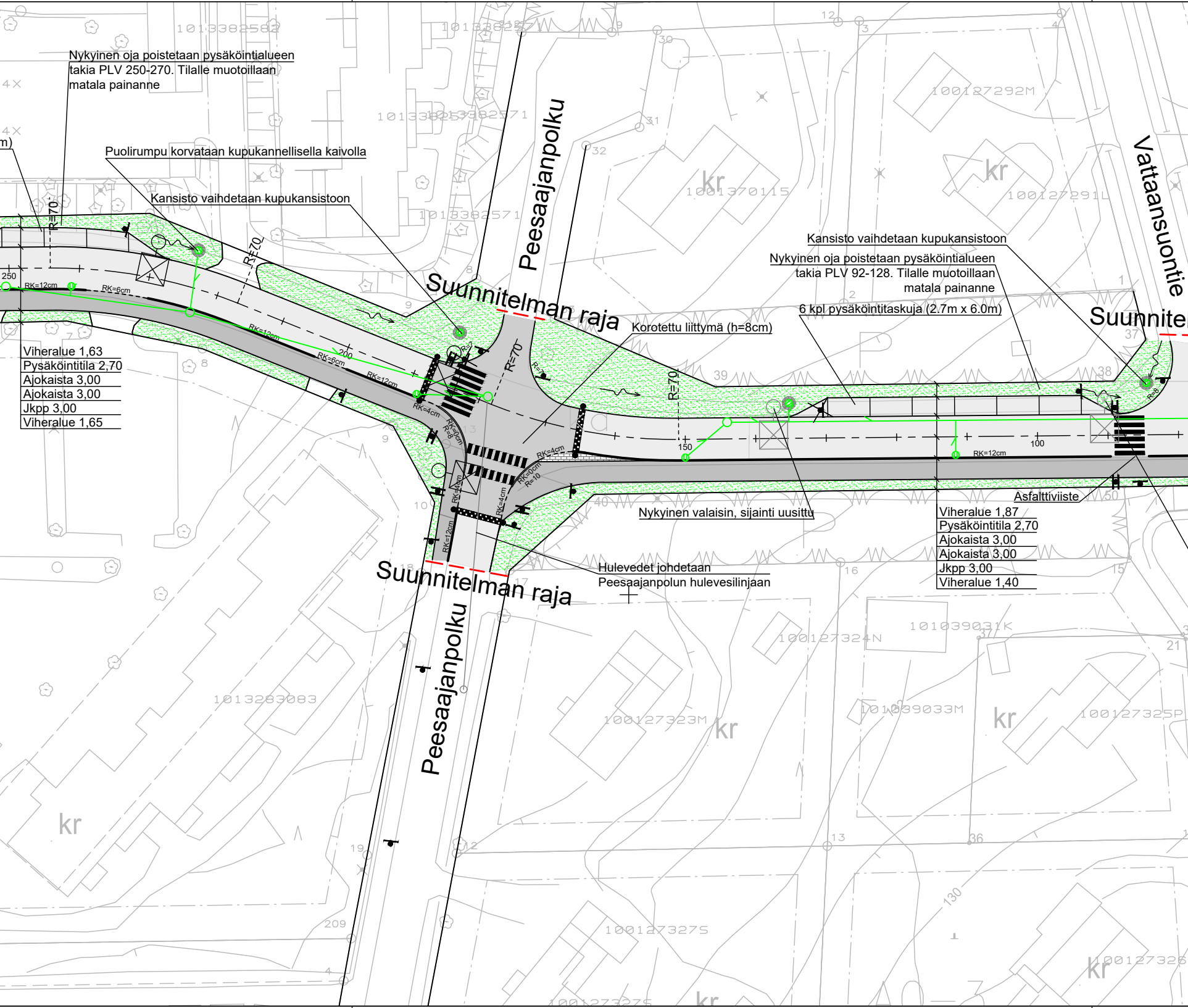
Nykyinen oja poistetaan pysäköintialueen takia PLV 250-270. Tilalle muotoillaan matala painanne
Puolirumpu korvataan kupukannellisella kaivolla
Kansisto vaihdetaan kupukansistoon
Peesaajanpolku
Suunnitelman raja
Vattaansuontie
Suunnite
Kansisto vaihdetaan kupukansistoon
Nykyinen oja poistetaan pysäköintialueen takia PLV 92-128. Tilalle muotoillaan matala painanne
6 kpl pysäköintitaskuja (2.7m x 6.0m)
Korotettu liittymä (h=8cm)
R=70
R=70
R=70
R=70
RK=12cm
RK=6cm
RK=12cm
RK=6cm
RK=12cm
RK=4cm
RK=0cm
RK=4cm
RK=4cm
RK=0cm
R=10
RK=12cm
RK=12cm
R=8
250
200
150
100
Viheralue 1,63
Pysäköintitila 2,70
Ajokaista 3,00
Ajokaista 3,00
Jkpp 3,00
Viheralue 1,65
Asfalttiviiste
Nykyinen valaisin, sijainti uusittu
Viheralue 1,87
Pysäköintitila 2,70
Ajokaista 3,00
Ajokaista 3,00
Jkpp 3,00
Viheralue 1,40
Hulevedet johdetaan Peesaajanpolun hulevesilinjaan
Suunnitelman raja
Peesaajanpolku
kr
kr
kr
kr
kr
kr
kr
1013382582
101338257
1013382571
1013382571
1001370115
100127292M
100127291L
1013283083
100127324N
101039031K
100127323M
101039033M
100127325P
100127327S
100127326
100127327S

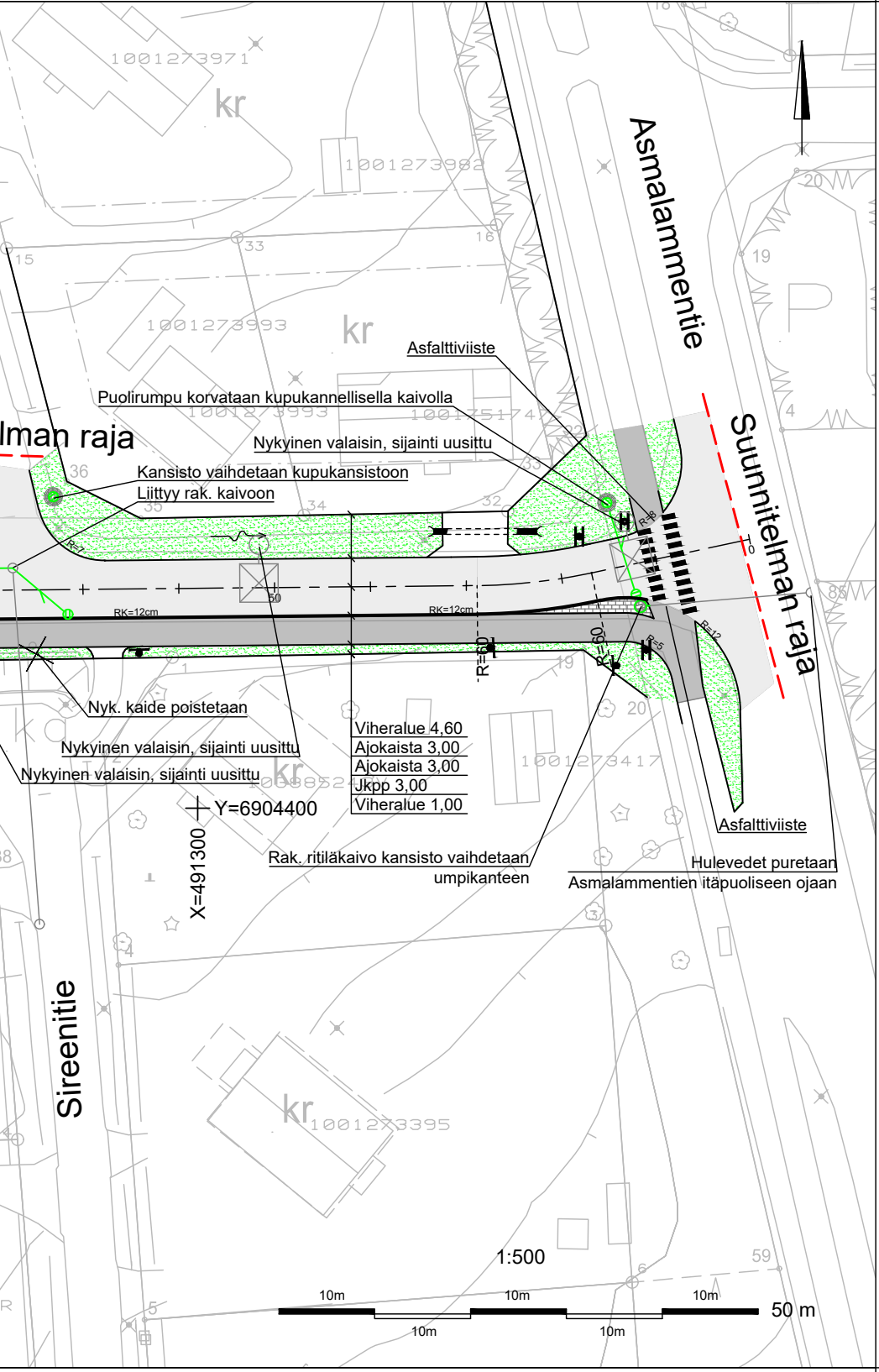
1001273971
kr
1001273982
Asmalammentie
20
19
16
33
15
1001273993
kr
P
Asfalttiviiste
Puolirumpu korvataan kupukannellisella kaivolla
1001273993
1001751747
4
lman raja
Nykyinen valaisin, sijainti uusittu
Suunnitelman raja
36
Kansisto vaihdetaan kupukansistoon
Liittyy rak. kaivoon
35
34
32
33
R=7
R=8
RK=12cm
RK=12cm
50
R=60
R=60
R=5
R=12
19
20
85
Nyk. kaide poistetaan
Viheralue 4,60
Ajokaista 3,00
Ajokaista 3,00
Jkpp 3,00
Viheralue 1,00
Nykyinen valaisin, sijainti uusittu
Nykyinen valaisin, sijainti uusittu
kr
1001273417
Y=6904400
X=491300
Asfalttiviiste
Rak. ritiläkaivo kansisto vaihdetaan umpikanteen
Hulevedet puretaan Asmalammentien itäpuoliseen ojaan
Sireenitie
kr
1001273395
1:500
59
10m
10m
10m
10m
10m
50 m

MERKINTÖJEN SELITYKSET:

░	Ajorata
▓	Jkpp
▒	Korotus
▨	Nurmetus, A3
▦	Betonikiveys
━	Reunatuki
┄	Reunatuki, madallettu
═	Reunatuki, upotettu
─	Reunatueton reunalinja
⁓→	Ojan virtaussuunta
—○—	Suunniteltu hulevesiverkosto, hulevesitarkastuskaivo ja hulevesikaivo
✕----✕	Suunniteltu rumpu
✕----✕	Nykyinen rumpu
○☒ ○☒	Suunniteltu valaisin / nykyinen valaisin

KÄSITTELY	KÄSITTELIJÄ	PÄIVÄYS	ASIA NRO	MUUTOS	PÄIVÄYS	NIMI	LUKUM	TUNNUS

KOHDE JA PIIRUSTUSLAJI

KIRRINKYDÖNTIE

66. Jyskä

KATUSUUNNITELMAN MUUTOS

PIIRUSTUKSEN SISÄLTÖ: Asemapiirustus

MITTAKAAVA: 1:500

JYVÄSKYLÄN KAUPUNKI
KAUPUNKIRAKENNEPALVELUT

ALVA

AFRY

KADUT JA PUISTOT
PL 233, Hannikaisenkatu 17
40101 JYVÄSKYLÄ
(014) 569 0000
etunimi.sukunimi@jyvaskyla.fi

Verkot
PL 410, Paperitehtaankatu 9
40101 JYVÄSKYLÄ
(014) 366 4000
etunimi.sukunimi@alva.fi

AFRY Finland Oy
Piippukatu 11
40100 JYVÄSKYLÄ
010 3311
etunimi.sukunimi@afry.com

KORKEUSJÄRJESTELMÄ: N2000
PÄIVÄYS: 28.10.2025
KOORDINAATTIJÄRJESTELMÄ: ETRS-GK26
LIITTYY PIIR.: 1-0986
KORVAA:
PIIR NRO: 74-1071
MUUTOS:
KORVATTU:

HYV.: V-J. Koskinen
TARK.: J. Manninen
HYV.:
TARK.:
SUUNN.: Kalle Puttonen
GEO.:
VIHER.:
LIIK.:
HYV.:
TARK.:
PROJ.PÄÄL.: Teemu Sandberg
KUVATIEDOSTO: xx-xxxx.dwg